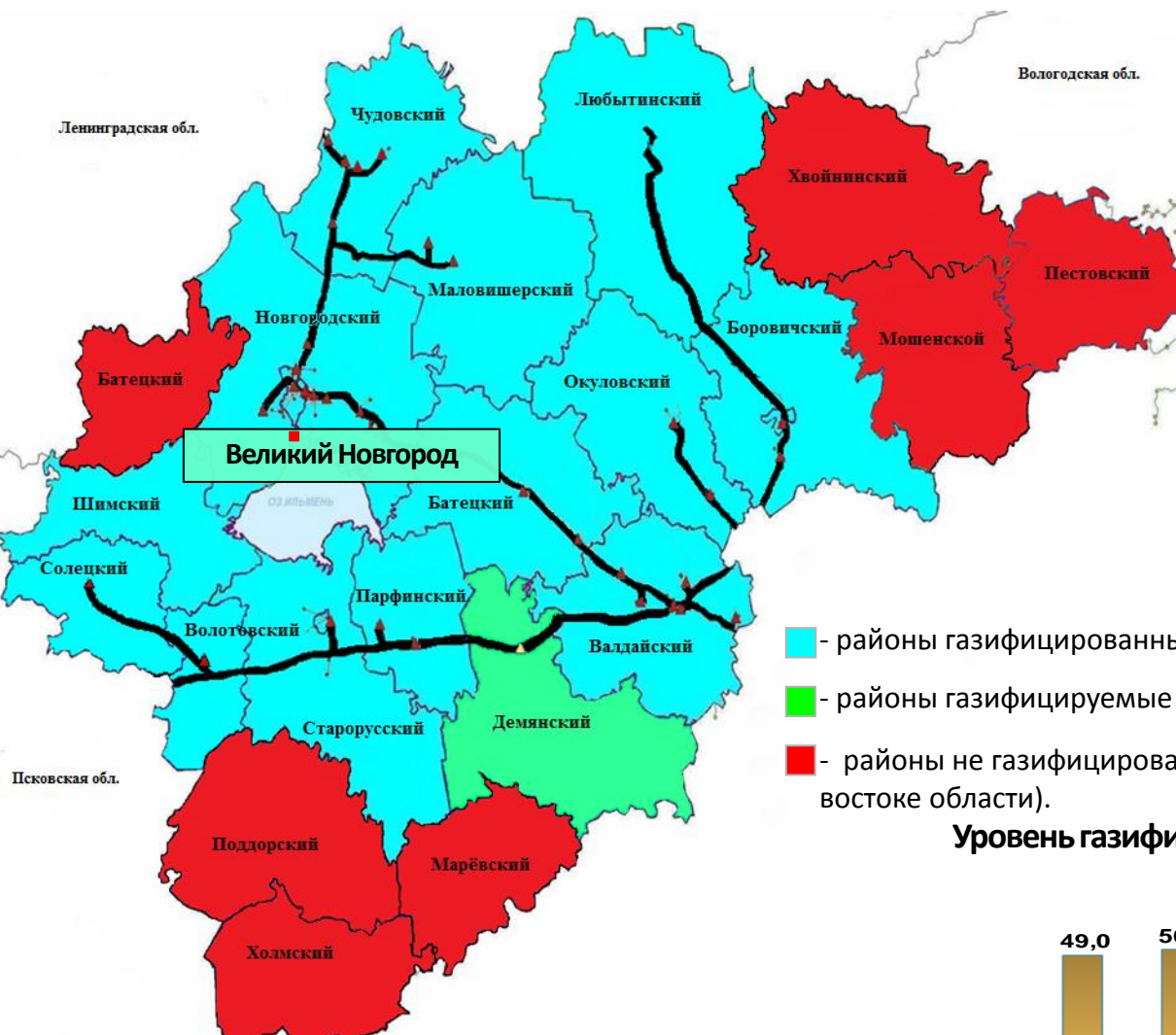




Развитие газификации Новгородской области

Состояние газоснабжения и газификации Новгородской области



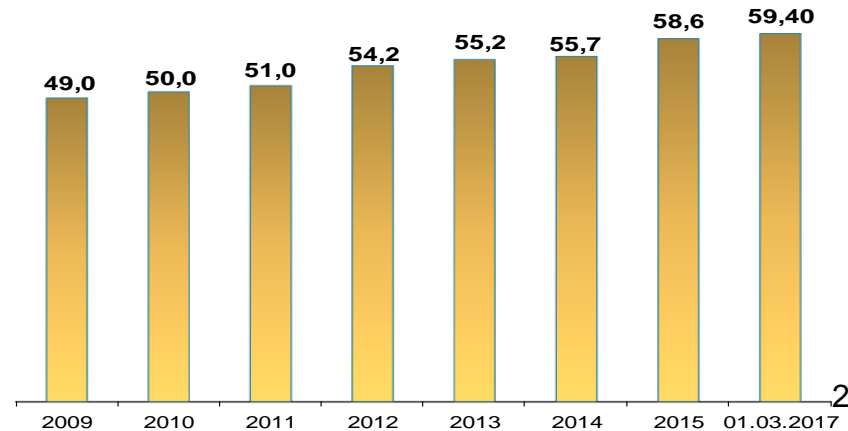
Площадь области - 55,3 тыс. км², протяженность с запада на восток – 385 км., с севера на юг – 278 км.

Численность населения области - 615,7 тыс. человек, плотность – 11,3 чел/км².

Природно-ресурсный потенциал – 77 место в РФ, производственный потенциал – 52 место в РФ.

- - районы газифицированные природным газом
- - районы газифицируемые
- - районы не газифицированные (7 районов на западе, юго-западе, северо-востоке области).

Уровень газификации области сетевым природным газом (%)



Газифицировано природным газом 127 населенных пунктов и городской округ – Великий Новгород из 3717 населенных пунктов.

С 2012 по 2016 годы газифицировано 10 населенных пунктов.

Ход реализации Программы развития газоснабжения и газификации Новгородской области на 2016-2020 годы

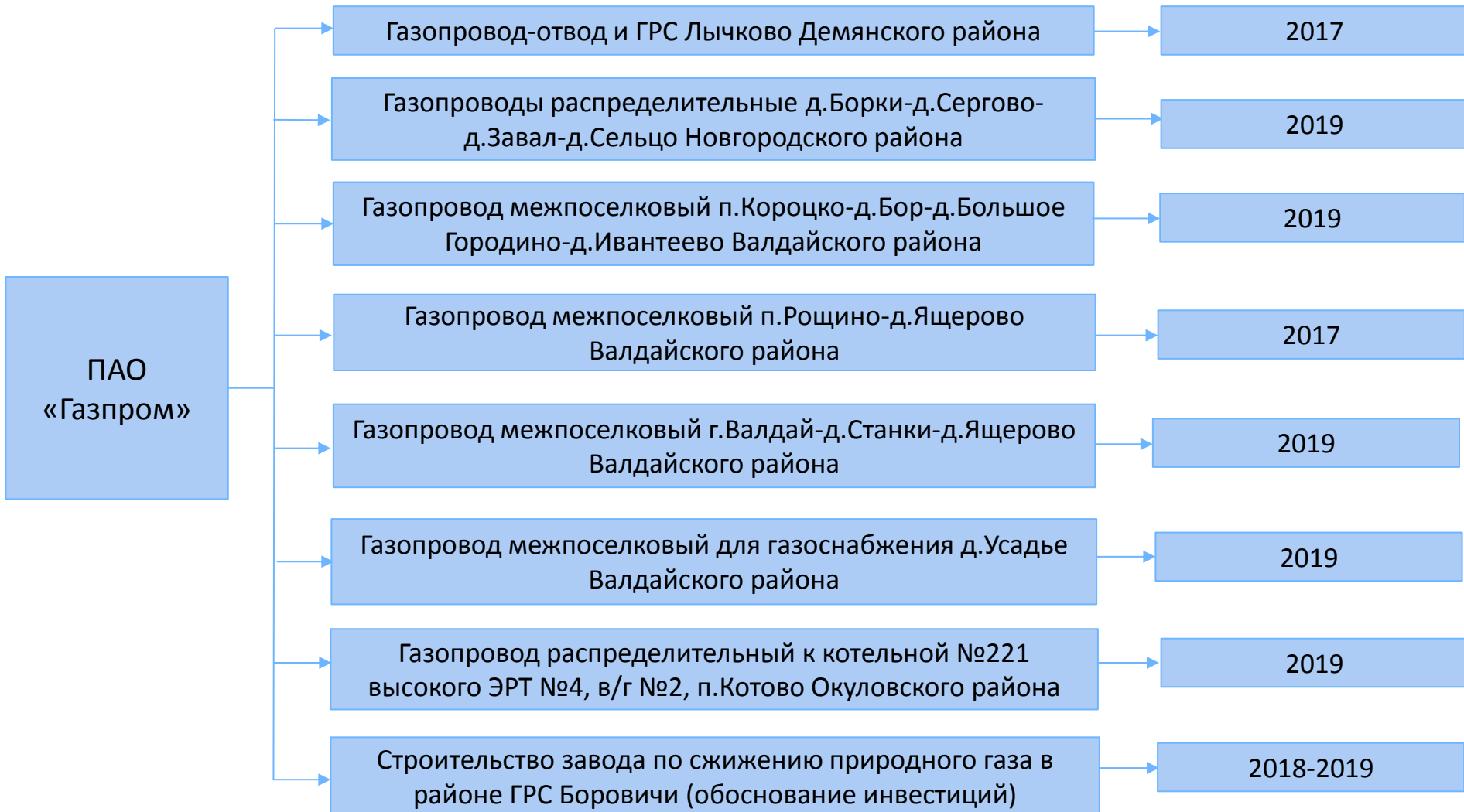


Схема производства и использования сжиженного природного газа (СПГ) для автономной газификации

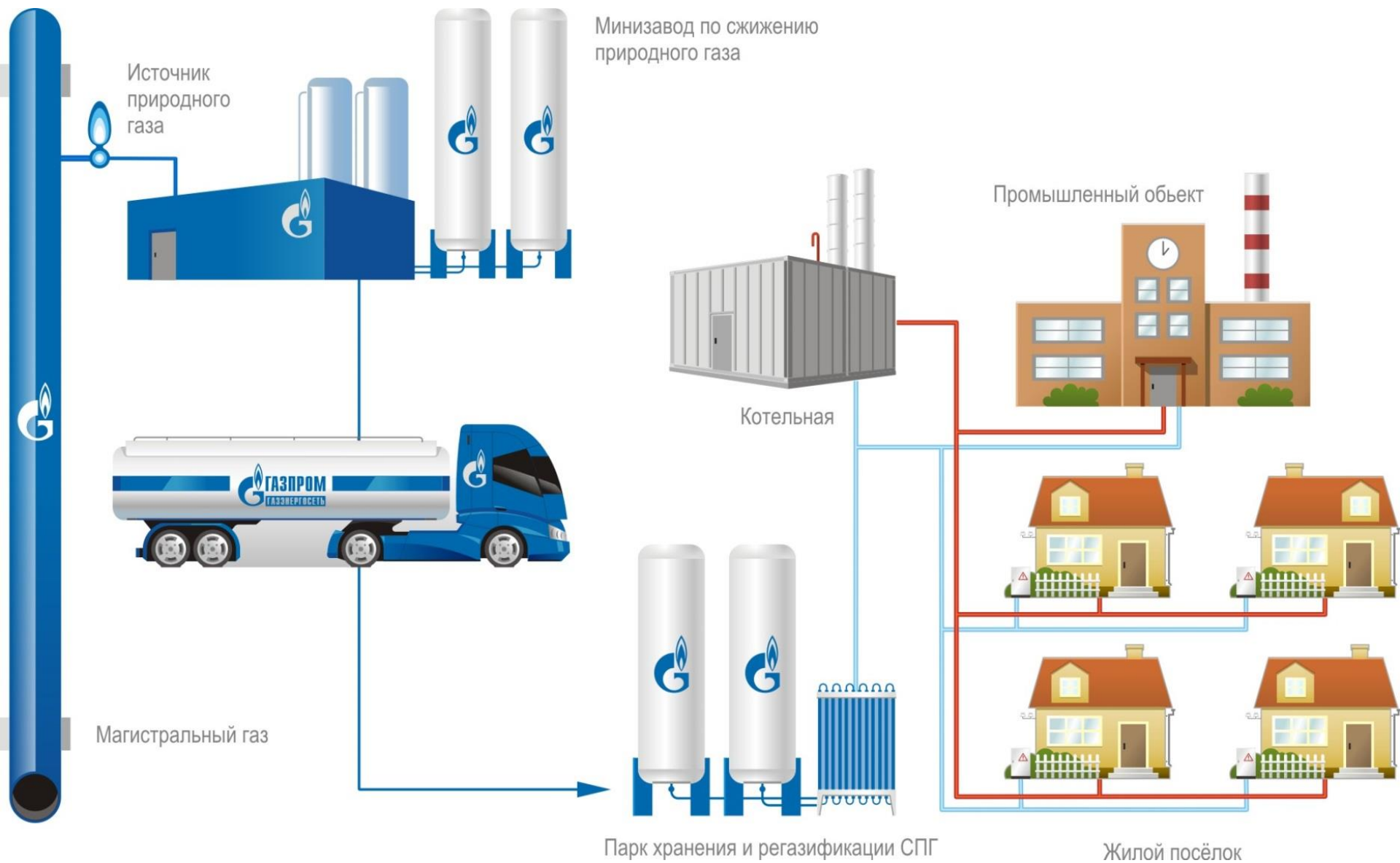


Схема размещения завода и направлений поставки сжиженного природного газа



При строительстве завода по сжижению природного газа будут газифицированы 7 районных центров Новгородской области, значительно удаленных от газотранспортной системы:

- п. Батецкий
- с. Марёво
- с. Мошенское
- г. Пестово
- с. Поддорье
- п. Хвойная
- г. Холм